Porteur de projet : Collectif d'exploitants de Céligny

Réseau Agro- Écologique de Céligny

Bilan intermédiaire 2018-2022

Conseil municipal de Céligny – 16 avril 2024

Céline Rochet
Animatrice du RAE

Objectifs fédéraux déjà atteints en fin de 1re période de mise en œuvre

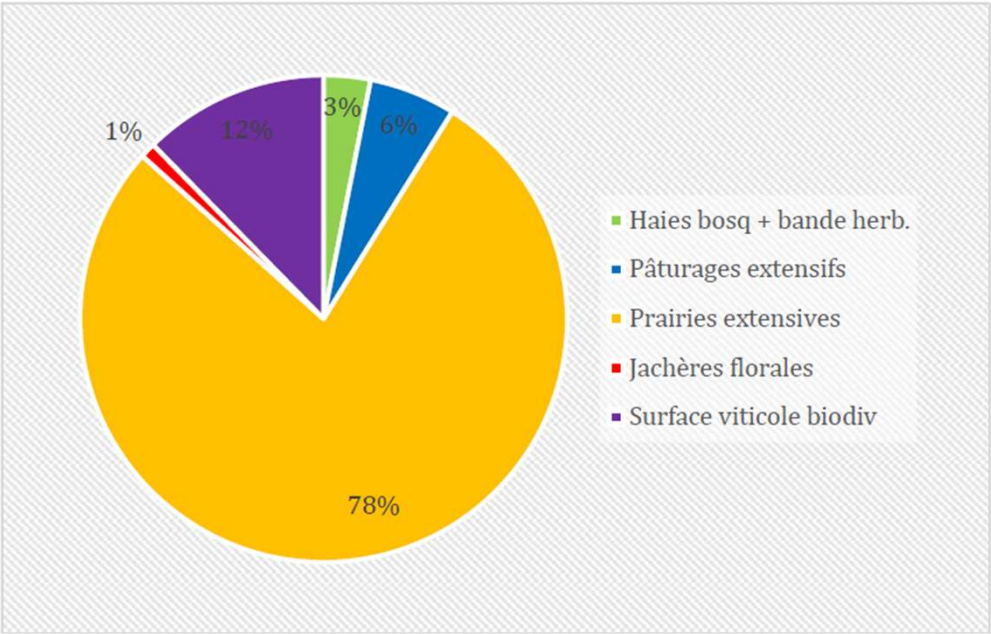

Graphe 1 : répartition du type de SPB en réseau en 2022 (sans les arbres et sans les QII)

	Etat 2017	*Prévisions 2025*	*Objectif fédéral*	*Etat 2022*
% SPB par rapport à la SAU	17,4%	17,4%	16,5%	**19,1%**
% SPB HQE par rapport aux SPB	84,9%	84,9%	85%	**84,3%**

Membres du RAE = 14
SAU = 300 ha
SPB en RAE = 58 ha

État de Situation 2022 des SPB

- SPB QII
- Bandes fleuries pour pollinisateurs
- Haies, bosquets
- Jachères florales
- Prairies extensives
- Pâturages extensifs
- Surfaces viticoles avec biodiversité naturelle
- Nouvelles SPB

0.4km

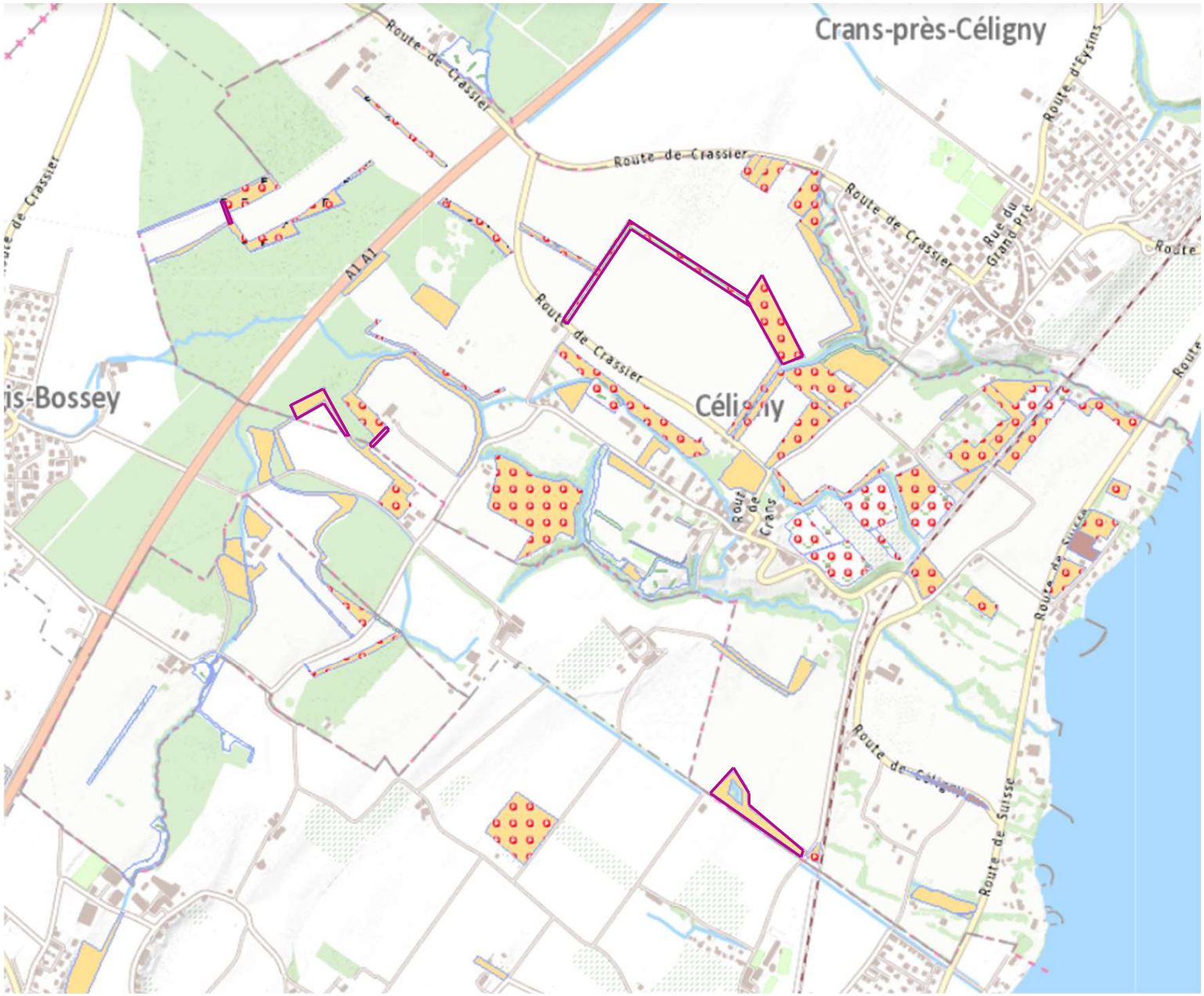

SPB	Etat initial 2017	Bilan intermédiaire	Prévisions 2025 (estimation)	
			surfaces (ares)	
	surfaces (ares)	surfaces (ares)	conservées	nouvelles
Prairie extensive "réseau"	2 051	**1 748**	2 051	
Prairie extensive de qualité "réseau"	1 599	**2 275**	1 599	
Pâturage extensif "réseau"	268	**269**	268	
Pâturage extensif de qualité "réseau"		**30**		
Jachère florale "réseau"	137	**53**	137	
Haie, bosquet champêtre Type I "réseau"	42	**102**	42	
Haie basse Type II de qualité "réseau"		**58**		
Surface viticole présentant une biodiversité naturelle "réseau"	44	**55**	44	
Surface viticole présentant une biodiversité naturelle de qualité "réseau"		**584**		
Arbres fruitiers haute tige "réseau"	154	**441**	154	
Arbres isolés "réseau"	55	**90**	55	

1. Objectifs généraux

- **Les populations d'espèces cibles et caractéristiques sont maintenues ou augmentées.**

Pas d'évaluation à mi-parcours

- **La zone ouverte est enrichie en SPB,**

celles-ci peuvent remplacer des SPB de mauvaise qualité.

La zone ouverte a été enrichie par la création de 835 m linéaires de haies basses (58 a) **structures jusque-là absente du RAE, et de 1,8 ha de prairies extensives QII**

- **Des arbres (20 minimum) et arbustes sont plantés.**

259 arbres fruitiers haute-tige
1700 arbustes indigènes ont été plantés.

- **La qualité des haies est améliorée.**

Pas d'amélioration sur ce point

2. Objectifs quantifiables à 8 ans

- **Le nombre de microstructures atteint 60 et leur qualité augmente puisqu'elles correspondent aux exigences cantonales.**

40 microstructures : en cours d'évaluation

- **La surface totale de SPB des membres ne diminue pas : 41.41 ha.**

La surface des SPB en réseau atteint 51.74 ha.

- **La surface totale de SPB de qualité II ne diminue pas : 15.99 ha.**

La surface de SPB QII a augmenté de 676 a, passant ainsi à 22,75 ha.

3. Objectifs par type de SPB

Haie basse plantée en 2021 en zone ouverte cultivée

- Haies

Aucun objectif quantitatif fixé.

Trois nouvelles haies basses créées totalisent 835 mètres linéaires, dont deux sont situés dans la plus grande zone ouverte cultivée de la commune.

- Prairies extensives

Aucun objectif quantitatif fixé.

3 ha supplémentaires de PE QII

	Etat 2022		Etat 2018	Prévisions 2025
	Surfaces (a)	%		
PE1	2869	71%	92%	70%
PE2	623	15%	8%	8%
PE3	531	13%	0%	22%
Total	4023			

Plusieurs centaines d'Orchis pyramidales sur une prairie QII.

Contrat de prestations OCAN – 2021-2024

- Amélioration et mise en réseau de SPB : conseils aux exploitants
- Valorisation des SPB :
  - Sensibilisation commune/école
  - Panneaux d'information

Année	Dépenses globales	Part OCAN
2021	10'480 chf	4'170 chf
2022	10'480 chf	4'170 chf
2023	10'480 chf	4'170 chf
2024	10'480 chf	4'170 chf
Total	**41'920 chf**	**16'680 chf**

40% des dépenses prises en charge

18 panneaux mis en place en 2023

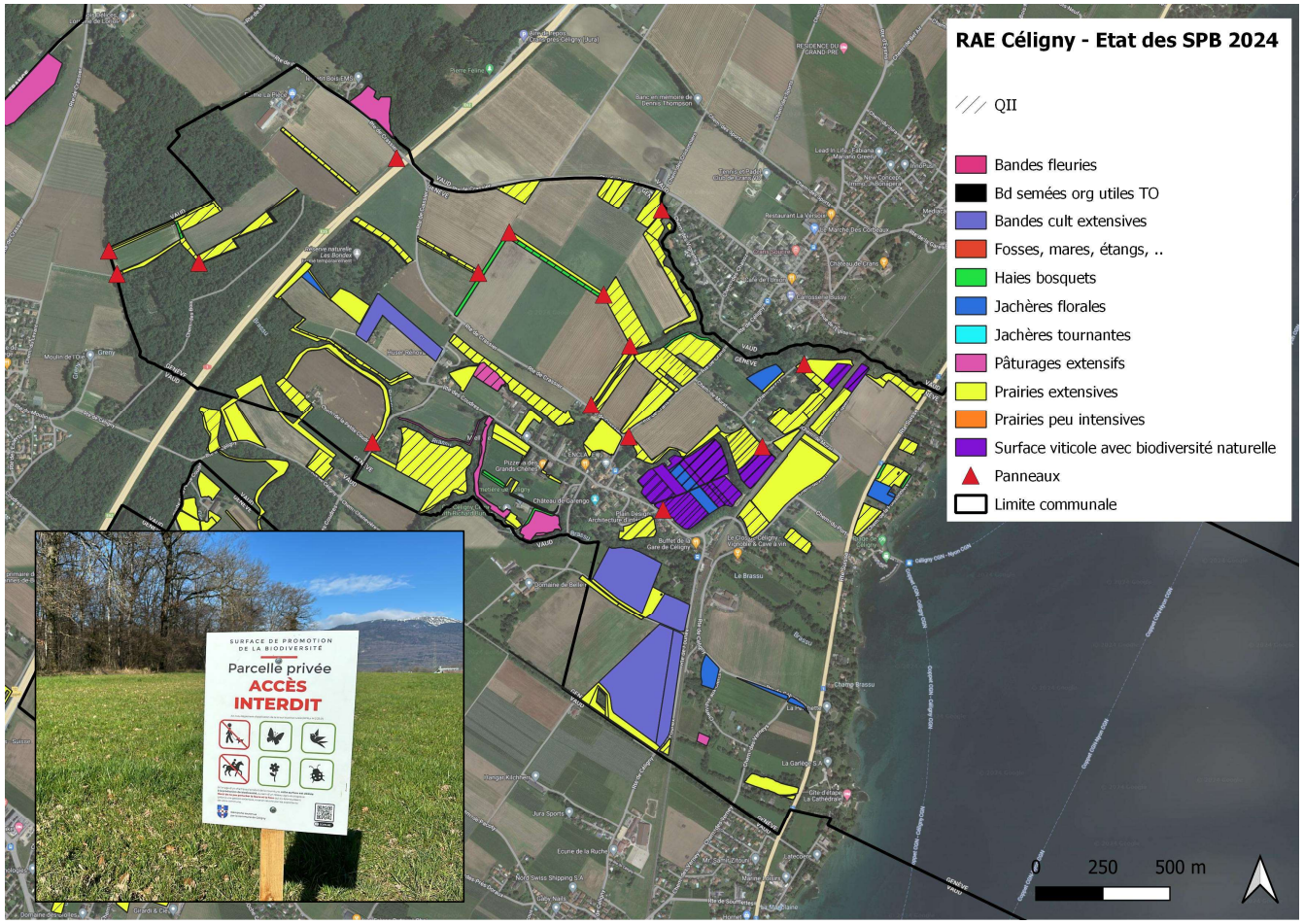

Évènements 2024

- Participation à la course de vélo Critérium du 29 septembre : stand présentant le RAE avec panneau didactique et balades guidées dans les SPB par les exploitants

- Animations auprès de l’école de Céligny : démarche en cours